

**ГРАФИЧЕСКОЕ ОПИСАНИЕ
местоположения границ населенных пунктов, территориальных
зон, особо охраняемых природных территорий, зон с особыми
условиями использования территории**

Публичный сервитут в отношении земель и земельных участков в целях: эксплуатации линейного объекта системы газоснабжения - Надземный газопровод низкого давления с. Б.Кузьминское

(наименование объекта, местоположение границ которого описано (далее - объект))

Раздел 1

Сведения об объекте		
№ п/п	Характеристики объекта	Описание характеристик
1	2	3
1	Местоположение объекта	Владимирская область, Кольчугинский район, сельское поселение Бавленское, село Большое Кузьминское.
2	Площадь объекта ± величина погрешности определения площади ($P \pm \Delta P$)	4 041 ± 22 м ²
3	Иные характеристики объекта	<p>Вид объекта реестра границ: Граница публичного сервитута Кадастровый номер квартала: 33:03:001004 Вид или наименование публичного сервитута по документу: Публичный сервитут в отношении земель и земельных участков в целях: эксплуатации линейного объекта системы газоснабжения - Надземный газопровод низкого давления с.Б.Кузьминское Орган, принявший решение об установлении публичного сервитута: Администрация Кольчугинского района Владимирской области Цель установления публичного сервитута: Размещение объектов электросетевого хозяйства, тепловых сетей, водопроводных сетей, сетей водоотведения, линий и сооружений связи, линейных объектов системы газоснабжения, нефтепроводов и нефтепродуктопроводов, их неотъемлемых технологических частей, если указанные объекты являются объектами федерального, регионального или местного значения, либо необходимы для организации электро-, газо-, тепло-, водоснабжения населения и водоотведения, подключения (технологического присоединения) к сетям инженерно-технического обеспечения, либо переносятся в связи с изъятием земельных участков, на которых они ранее располагались, для государственных или муниципальных нужд (далее также - инженерные сооружения), Публичный сервитут в отношении земель и земельных участков в целях эксплуатации линейного объекта системы газоснабжения - Надземный газопровод низкого давления с. Б.Кузьминское Срок публичного сервитута: продолжительность: 49 лет Обладатель публичного сервитута: Юридическое лицо, зарегистрированное в Российской Федерации Общество с ограниченной ответственностью «Агропромышленный комплекс «Воронежский» (ИНН: 3306009951, ОГРН: 1053300906900, адрес эл. почты: voronezh1965@mail.ru, почтовый адрес: 601769, Владимирская область, р-н Кольчугинский, с. Большое Кузьминское, ул. Молодежная, д. 1А).</p> <p>Земельные участки, в границах которых расположен сервитут:</p> <ol style="list-style-type: none"> 1. 33:03:001004:67 2. 33:03:001004:523 3. 33:03:001004:524 4. 33:03:001004:528 5. 33:03:001004:530 6. 33:03:001004:532 7. 33:03:001004:526 8. 33:03:001004:527

- | | | |
|--|-----|------------------|
| | 9. | 33:03:001004:525 |
| | 10. | 33:03:001004:522 |
| | 11. | 33:03:001004:529 |
| | 12. | 33:03:001004:531 |
| | 13. | 33:03:001004:71 |
| | 14. | 33:03:001004:68 |
| | 15. | 33:03:001004:52 |
| | 16. | 33:03:001004:570 |
| | 17. | 33:03:001004:573 |
| | 18. | 33:03:001004:58 |
| | 19. | 33:03:001004:636 |
| | 20. | 33:03:001004:65 |

Раздел 2

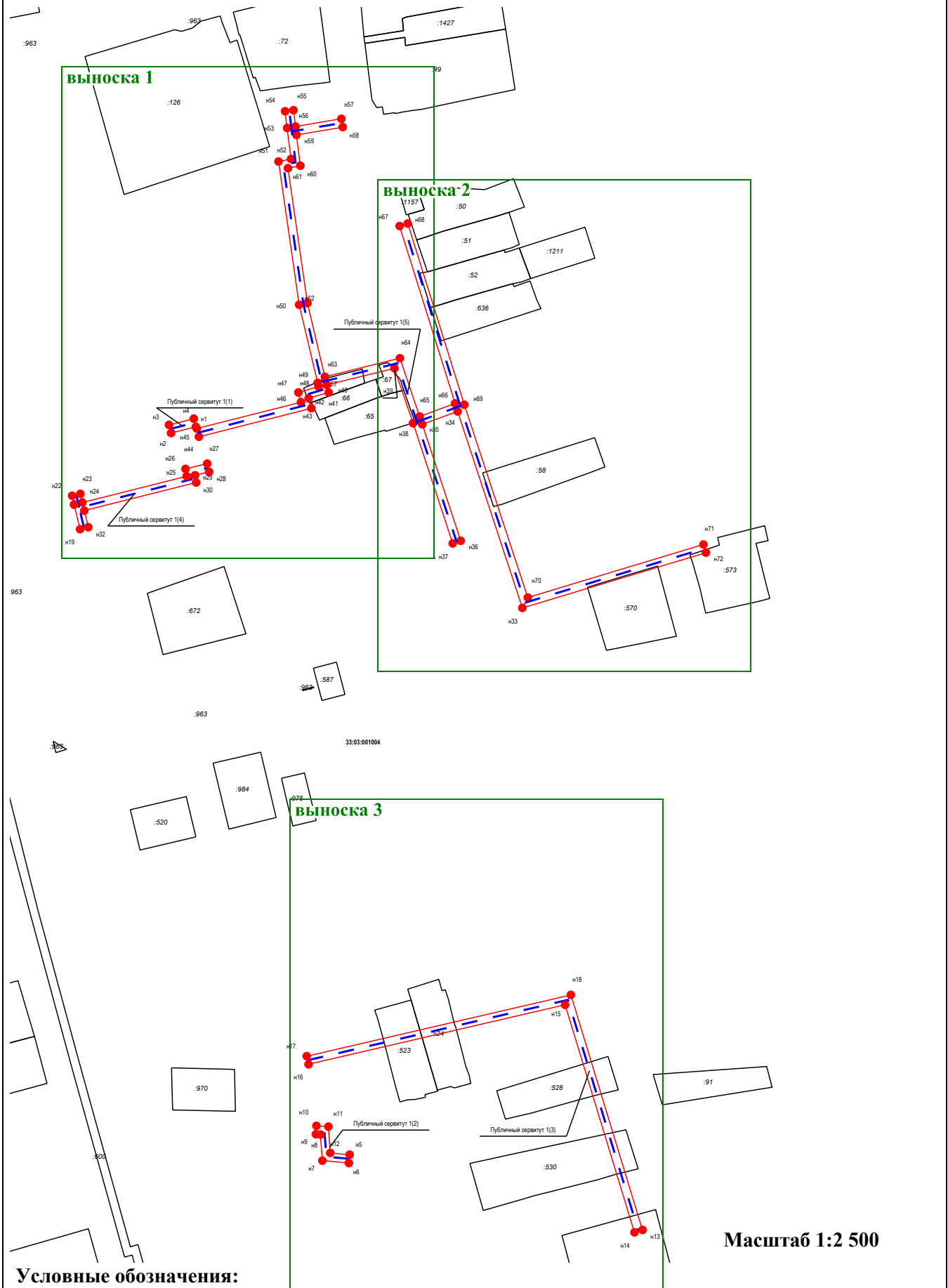
Сведения о местоположении границ объекта					
1. Система координат МСК-33, зона 1					
2. Сведения о характерных точках границ объекта					
Обозначение характерных точек границ	Координаты, м		Метод определения координат характерной точки	Средняя квадратическая погрешность положения характерной точки (Мт), м	Описание обозначения точки на местности (при наличии)
	X	Y			
1	2	3	4	5	6
Публичный сервитут I(1)					
н1	222 627,95	166 975,56	Аналитический метод	0,10	—
н2	222 624,99	166 963,82		0,10	
н3	222 628,87	166 962,84		0,10	
н4	222 631,83	166 974,58		0,10	
н1	222 627,95	166 975,56		0,10	
Публичный сервитут I(2)					
н5	222 282,32	167 048,40	Аналитический метод	0,10	—
н6	222 278,34	167 048,04		0,10	
н7	222 279,48	167 035,48		0,10	
н8	222 291,88	167 034,58		0,10	
н9	222 292,02	167 032,40		0,10	
н10	222 296,02	167 032,66		0,10	
н11	222 295,64	167 038,32		0,10	
н12	222 283,16	167 039,22		0,10	
н5	222 282,32	167 048,40		0,10	
Публичный сервитут I(3)					
н13	222 246,60	167 187,11	Аналитический метод	0,10	—
н14	222 245,44	167 183,29		0,10	
н15	222 353,48	167 150,42		0,10	
н16	222 325,22	167 028,95		0,10	
н17	222 329,12	167 028,05		0,10	
н18	222 358,22	167 153,16		0,10	
н13	222 246,60	167 187,11		0,10	
Публичный сервитут I(4)					
н19	222 579,33	166 920,74	Аналитический метод	0,10	—
н20	222 591,03	166 917,92		0,10	
н21	222 591,04	166 917,94		0,10	
н22	222 595,23	166 916,98		0,10	
н23	222 596,13	166 920,88		0,10	
н24	222 592,02	166 921,82		0,10	
н25	222 604,50	166 971,21		0,10	
н26	222 607,97	166 970,67		0,10	
н27	222 610,46	166 980,95		0,10	
н28	222 606,58	166 981,89		0,10	
н29	222 604,95	166 975,19		0,10	
н30	222 601,52	166 975,71		0,10	
н31	222 588,13	166 922,74		0,10	
н32	222 580,27	166 924,62		0,10	
н19	222 579,33	166 920,74	0,10		
Публичный сервитут I(5)					
н33	222 541,96	167 130,20	Аналитический метод	0,10	—
н34	222 635,24	167 099,55		0,10	
н35	222 629,10	167 082,81		0,10	
н36	222 573,85	167 101,00		0,10	
н37	222 572,59	167 097,20		0,10	
н38	222 629,68	167 078,41		0,10	

ТЕКСТОВОЕ ОПИСАНИЕ

местоположения границ населенных пунктов, территориальных зон

Прохождение границы		Описание прохождения границы
от точки	до точки	
1	2	3
—	—	—

План границ объекта



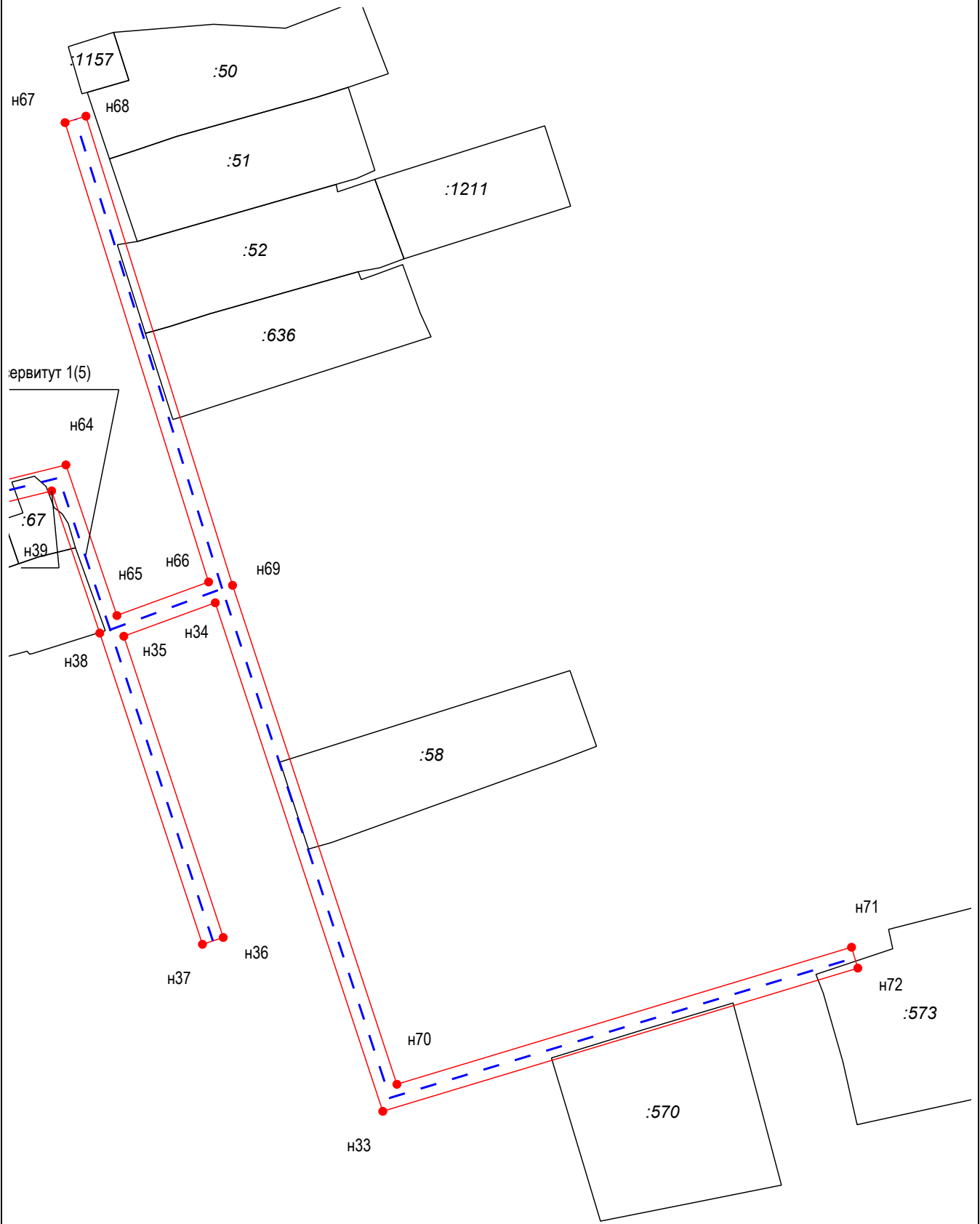
Масштаб 1:2 500

Условные обозначения:

- - проектные границы публичного сервитута
- - - - - - ось газопровода
- граница и номер земельного участка по сведениям ЕГРН
- н1 - характерная точка границы публичного сервитута
- граница кадастрового квартала
- 33:00:000000 - кадастровый номер квартала

План границ объекта

Выноска 2



Масштаб 1:1 000

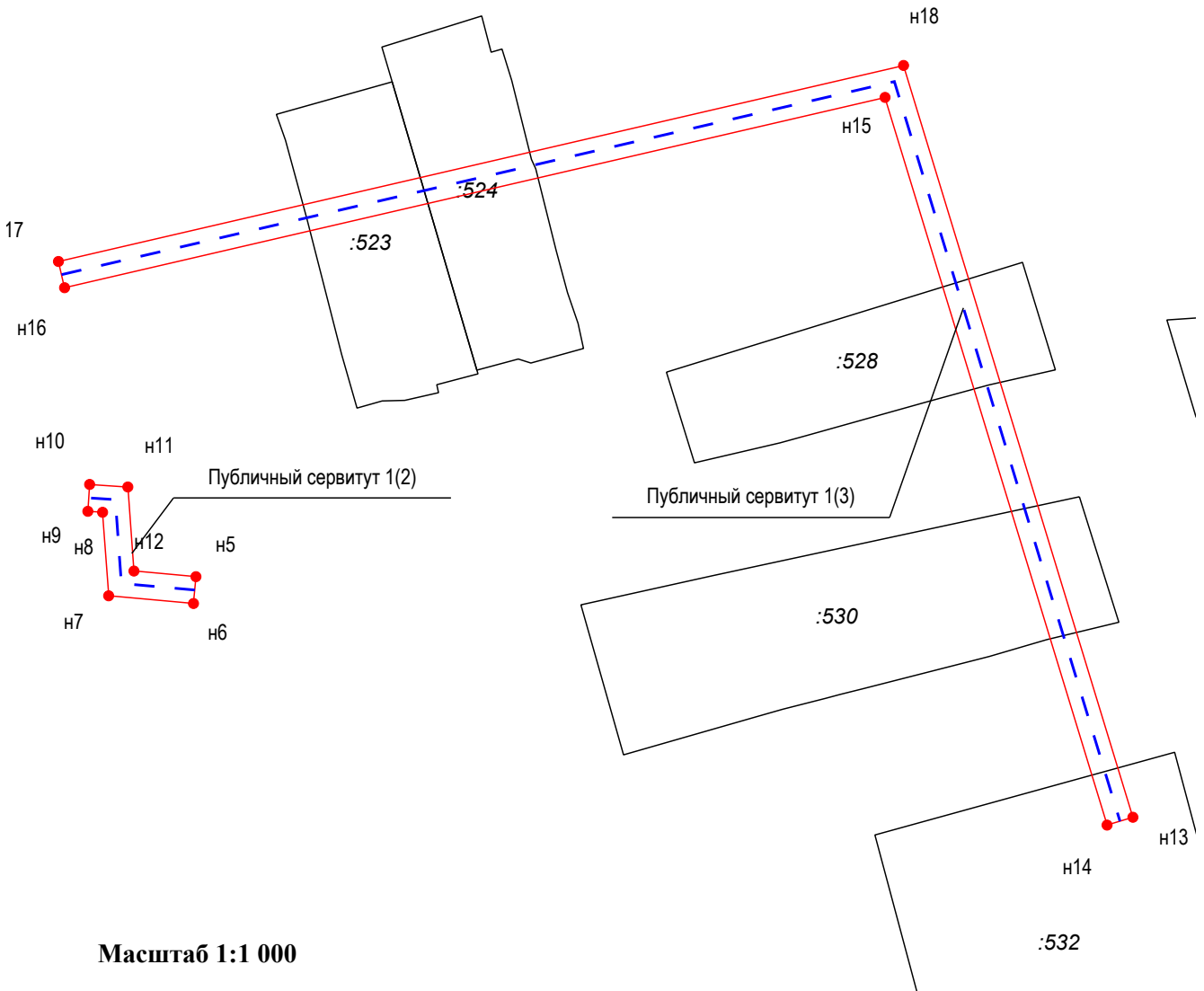
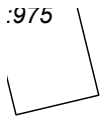
Условные обозначения:

- - проектные границы публичного сервитута
- - - - ось газопровода
- граница и номер земельного участка по сведениям ЕГРН
- граница кадастрового квартала
- 33:00:000000 - кадастровый номер квартала
- n1 - характерная точка границы публичного сервитута

План границ объекта

Выноска 3

:975



Масштаб 1:1 000

Условные обозначения:

— - проектные границы публичного сервитута

— - граница и номер земельного участка по сведениям ЕГРН

— - граница кадастрового квартала

--- - ось газопровода

33:00:000000 - кадастровый номер квартала

• - характеристическая точка границы публичного сервитута