



**АДМИНИСТРАЦИЯ КОЛЬЧУГИНСКОГО МУНИЦИПАЛЬНОГО
ОКРУГА ВЛАДИМИРСКОЙ ОБЛАСТИ
ПОСТАНОВЛЕНИЕ**

От 06.04.2026

№ 524

Об установлении публичного сервитута

В соответствии с главой V.7. Земельного кодекса Российской Федерации, Постановлением Правительства Российской Федерации от 20.11.2000 № 878 «Об утверждении Правил охраны газораспределительных сетей», на основании ходатайства общества с ограниченной ответственностью «Агропромышленный комплекс «Воронежский» (далее – ООО АПК «Воронежский») от 20.01.2026 № 1, руководствуясь Уставом Кольчугинского муниципального округа Владимирской области, администрация Кольчугинского муниципального округа **п о с т а н о в л я е т**:

1. Установить публичный сервитут в интересах ООО АПК «Воронежский» (ИНН 3306009951) в целях эксплуатации линейного объекта системы газоснабжения: «Надземный газопровод низкого давления с. Б.Кузьминское» в отношении:

- земельного участка с кадастровым номером 33:03:001004:67, местоположение: обл. Владимирская, р-н Кольчугинский, МО "Бавленское", с. Большое Кузьминское, ул. Кокуркина, дом 7;

- земельного участка с кадастровым номером 33:03:001004:523, местоположение: обл. Владимирская, р-н Кольчугинский, с. Большое Кузьминское, ул. Рачкова, дом 22;

- земельного участка с кадастровым номером 33:03:001004:524, местоположение: Владимирская область, р-н Кольчугинский, МО Бавленское (сельское поселение), с. Большое Кузьминское, ул. Рачкова, д 23;

- земельного участка с кадастровым номером 33:03:001004:528, местоположение: Владимирская область, р-н Кольчугинский, МО Бавленское (сельское поселение), с. Большое Кузьминское, ул. Рачкова, д 25;

- земельного участка с кадастровым номером 33:03:001004:530, местоположение: обл. Владимирская, р-н Кольчугинский, с. Большое Кузьминское, ул. Рачкова, дом № 26;

- земельного участка с кадастровым номером 33:03:001004:532, местоположение: обл. Владимирская, р-н Кольчугинский, МО Бавленское (сельское поселение), с. Большое Кузьминское, ул. Рачкова, дом № 28;

- земельного участка с кадастровым номером 33:03:001004:526, местоположение: обл. Владимирская, р-н Кольчугинский, с. Большое Кузьминское, ул. Рачкова, дом 24;
- земельного участка с кадастровым номером 33:03:001004:527, местоположение: обл. Владимирская, р-н Кольчугинский, с. Большое Кузьминское, ул. Рачкова, дом 24;
- земельного участка с кадастровым номером 33:03:001004:525, местоположение: обл. Владимирская, р-н Кольчугинский, с. Большое Кузьминское, ул. Рачкова, дом 23;
- земельного участка с кадастровым номером 33:03:001004:522, местоположение: обл. Владимирская, р-н Кольчугинский, с. Большое Кузьминское, ул. Рачкова, дом 22;
- земельного участка с кадастровым номером 33:03:001004:529, местоположение: обл. Владимирская, р-н Кольчугинский, с. Большое Кузьминское, ул. Рачкова, дом 25;
- земельного участка с кадастровым номером 33:03:001004:531, местоположение: обл. Владимирская, р-н Кольчугинский, с. Большое Кузьминское, ул. Рачкова, дом № 26;
- земельного участка с кадастровым номером 33:03:001004:71, местоположение: обл. Владимирская, р-н Кольчугинский, Большекузьминский с/о, с. Большое Кузьминское, ул. Кокуркина, дом 1, кв.1;
- земельного участка с кадастровым номером 33:03:001004:68, местоположение: обл. Владимирская, р-н Кольчугинский, с. Большое Кузьминское, ул. Кокуркина, дом 5;
- земельного участка с кадастровым номером 33:03:001004:52, местоположение: обл. Владимирская, р-н Кольчугинский, МО Бавленское (сельское поселение), с. Большое Кузьминское, ул. Кокуркина, дом 8;
- земельного участка с кадастровым номером 33:03:001004:570, местоположение: обл. Владимирская, р-н Кольчугинский, МО Бавленское, с. Большое Кузьминское, ул. Строителей, дом 4;
- земельного участка с кадастровым номером 33:03:001004:573, местоположение: обл. Владимирская, р-н Кольчугинский, МО Бавленское (сельское поселение), с. Большое Кузьминское, ул. Строителей, дом 5;
- земельного участка с кадастровым номером 33:03:001004:58, местоположение: Владимирская область, р-н Кольчугинский, МО Бавленское (сельское поселение), с. Большое Кузьминское, ул. Кокуркина, д 13;
- земельного участка с кадастровым номером 33:03:001004:636, местоположение: обл. Владимирская, р-н Кольчугинский, с. Большое Кузьминское, ул. Кокуркина, дом 8;
- земельного участка с кадастровым номером 33:03:001004:65, местоположение: Владимирская область, р-н Кольчугинский, МО Бавленское (сельское поселение), с. Большое Кузьминское, ул. Кокуркина, д 7.

2. Утвердить границы публичного сервитута (прилагаются).

3. Установить срок действия публичного сервитута: 49 (сорок девять) лет со дня внесения сведений о нем в Единый государственный реестр недвижимости.

4. Установить, что срок, в течение которого использование земельных участков (его части) (или) расположенного на нем объекта недвижимого имущества в соответствии их разрешенным использованием будет невозможно или существенно затруднено в связи с осуществлением сервитута не установлен.

5. Определить Порядок установления зон с особыми условиями использования территорий и содержания ограничений прав на земельные участки в границах таких зон в соответствии с Постановлением Правительства Российской Федерации от 20.11.2000 № 878.

6. ООО АПК «Воронежский» до начала работ на земельных участках с кадастровыми номерами 33:03:001004:67, 33:03:001004:523, 33:03:001004:524, 33:03:001004:528, 33:03:001004:530, 33:03:001004:532, 33:03:001004:526, 33:03:001004:527, 33:03:001004:525, 33:03:001004:522, 33:03:001004:529, 33:03:001004:531, 33:03:001004:71, 33:03:001004:68, 33:03:001004:52, 33:03:001004:570, 33:03:001004:573, 33:03:001004:58, 33:03:001004:636, 33:03:001004:65 обязано заключить соглашения об осуществлении публичного сервитута с правообладателями земельных участков в случаях и в порядке, предусмотренных Земельным кодексом Российской Федерации.

7. Установить обязанность ООО АПК «Воронежский» привести земельные участки в состояние, пригодное для их использования в соответствии с разрешенным использованием, в срок не позднее чем через три месяца после завершения строительства, капитального или текущего ремонта, реконструкции, эксплуатации, консервации, сноса инженерного сооружения, для размещения которого установлен сервитут.

8. Управлению имущественных и земельных отношений в течение пяти рабочих дней со дня принятия настоящего постановления:

8.1. Разместить настоящее постановление на официальном сайте администрации Кольчугинского муниципального округа;

8.2. Направить копию постановления в орган регистрации прав;

8.3. Направить копию постановления, сведения о лицах, являющихся правообладателями земельных участков, обладателю публичного сервитута.

9. Контроль за исполнением настоящего постановления возложить на главу округа.

10. Настоящее постановление вступает в силу со дня его принятия.

Глава округа

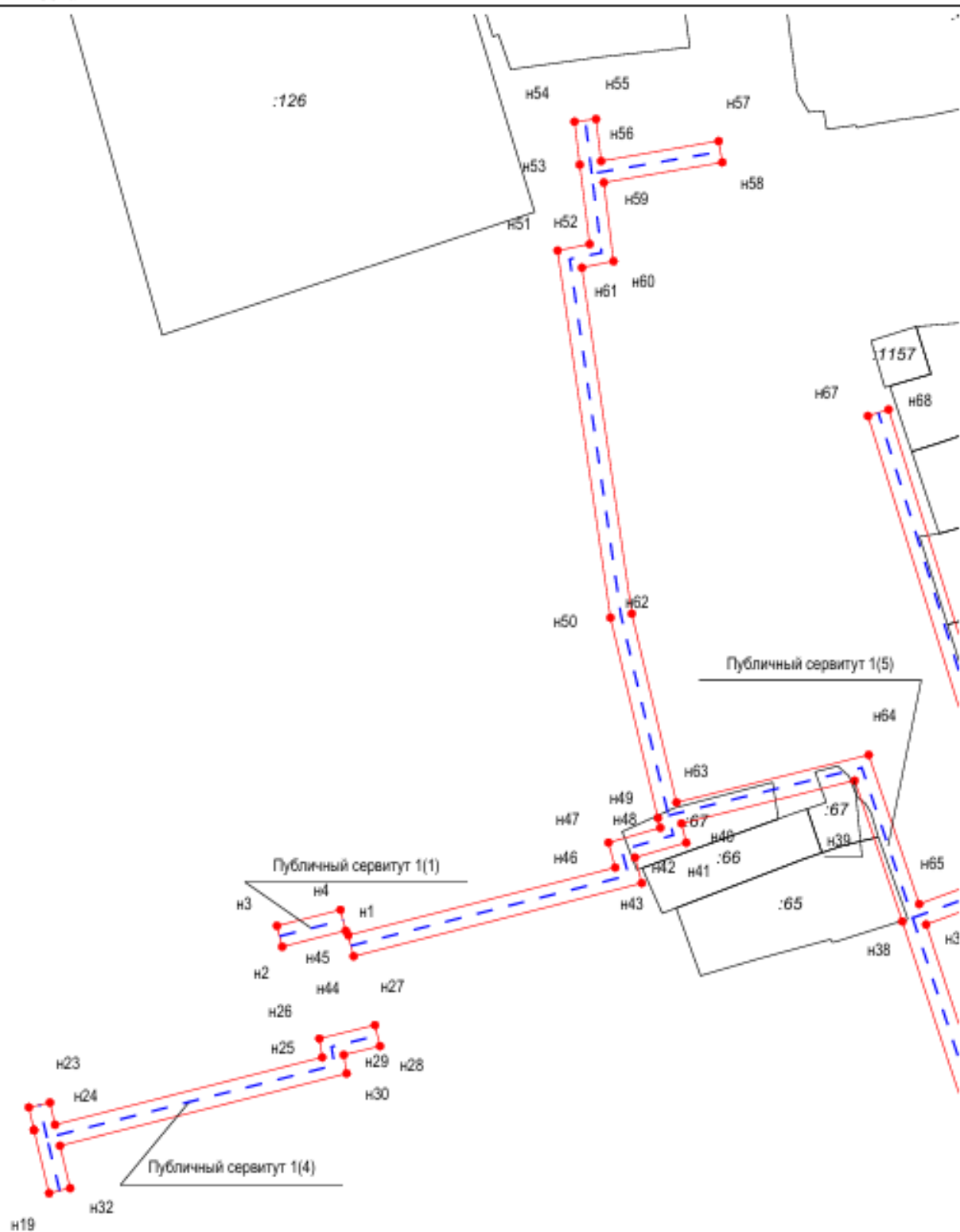
А.Ю. Андрианов

Границы публичного сервитута План границ объекта



План границ объекта

выноска 1



Масштаб 1:1 000

Условные обозначения:

— проектные границы публичного сервитута

— граница и номер земельного участка по сведениям ЕГРН

— граница кадастрового квартала

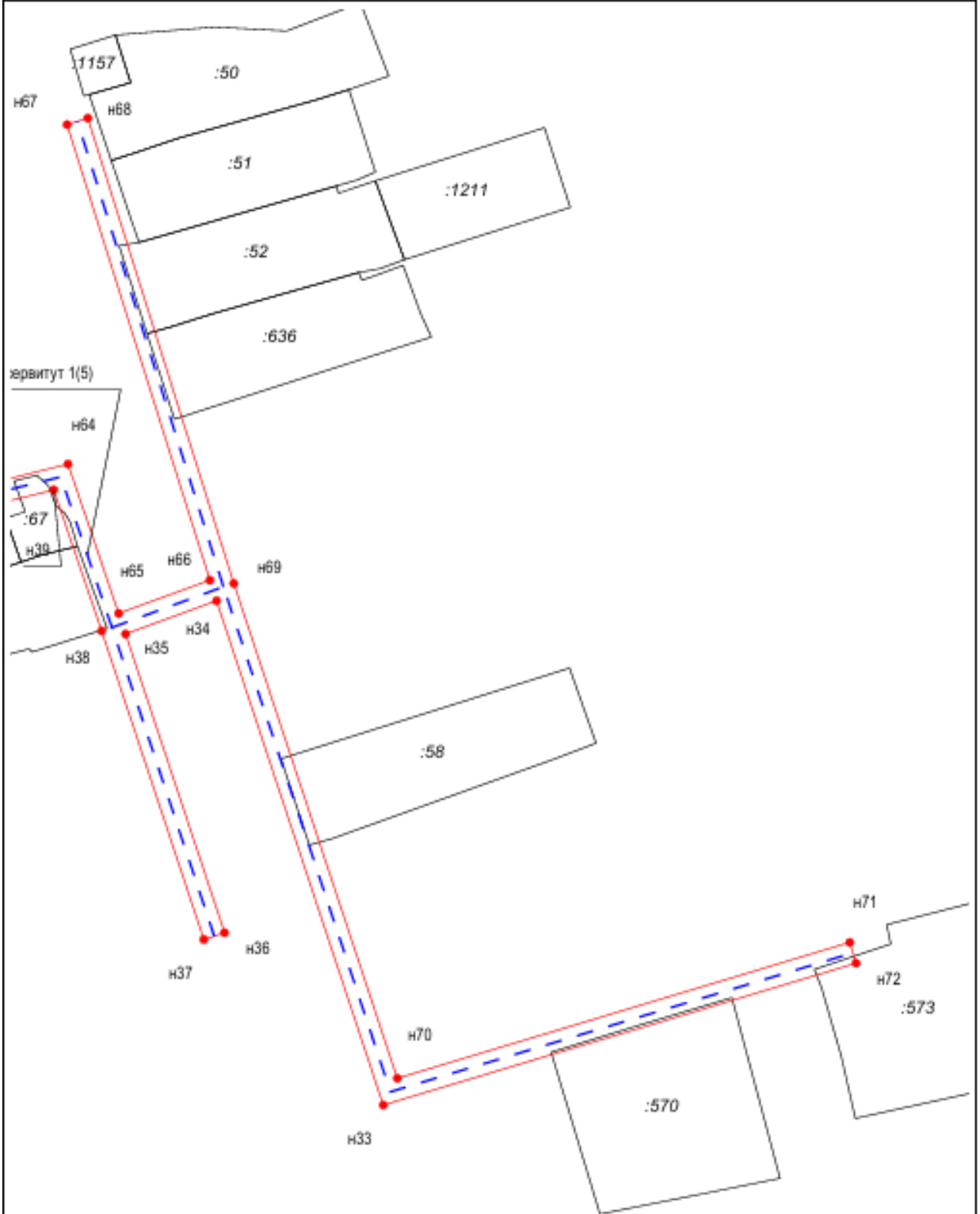
— ось газопровода

33:00:000000 — кадастровый номер квартала

н1 — характерная точка границы публичного сервитута

План границ объекта

выноски 2



Масштаб 1:1 000

Условные обозначения:

— - проектные границы публичного сервитута

—:16 - граница и номер земельного участка по сведениям ЕГРН

— - граница кадастрового квартала

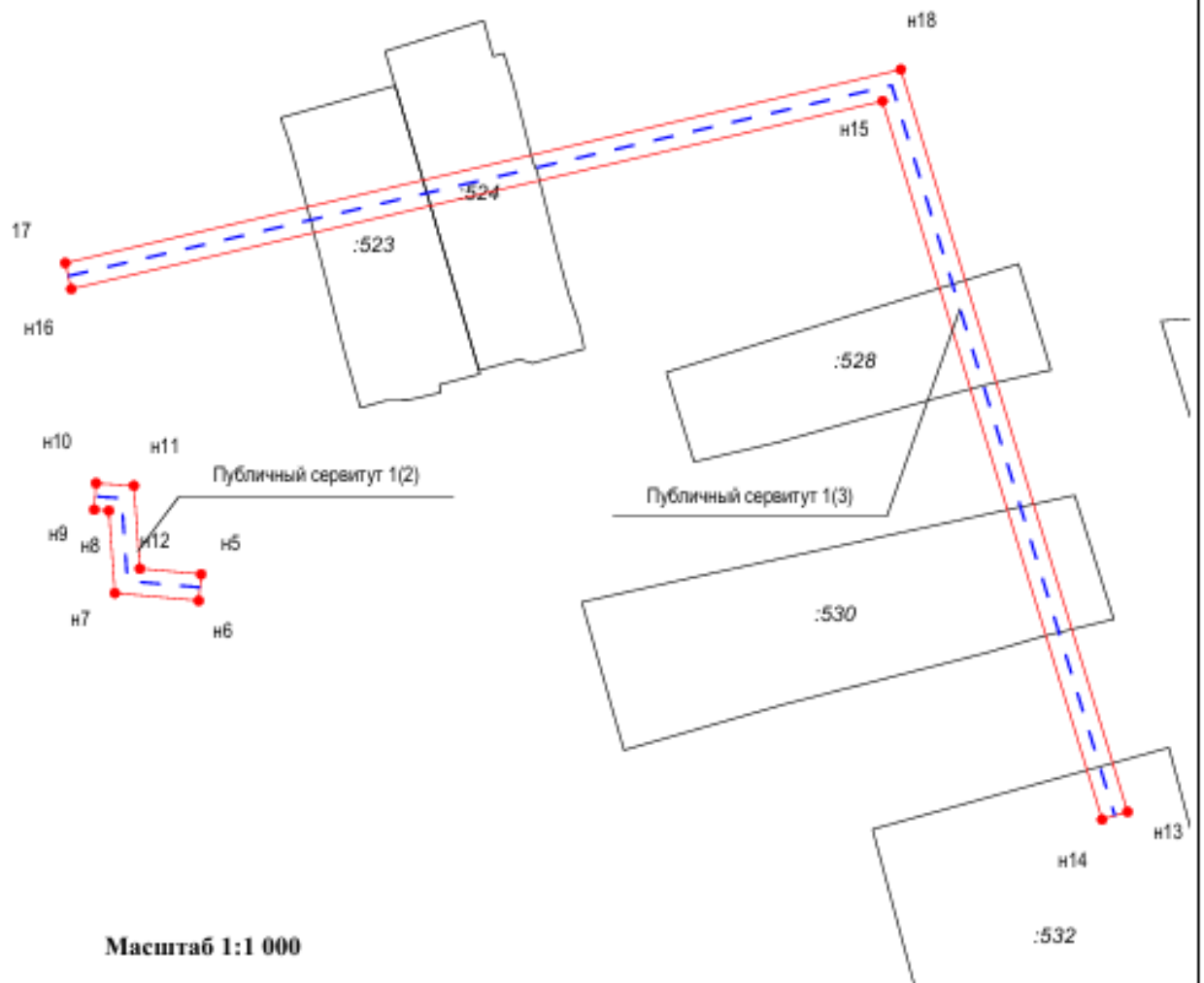
--- - ось газопровода

33:00:000000 - кадастровый номер квартала

• n1 - характерная точка границы публичного сервитута

выноски 3

:975



Масштаб 1:1 000

Условные обозначения:

- - проектные границы публичного сервитута
- - - - - - ось газопровода
- граница и номер земельного участка по сведениям ЕГРН
- граница кадастрового квартала
- 33:00:000000 - кадастровый номер квартала
- n1 - характерная точка границы публичного сервитута