

Утверждена

постановлением

(наименование документа об утверждении, включая

администрации Кольчугинского района

наименования органов государственной власти или органов местного

Владимирской области

самоуправления, принявших решение об утверждении схемы или подписавших

соглашение о перераспределении земельных участков)

от «___» _____ 2020 г. № _____




**Схема расположения земельного участка или земельных
участков на кадастровом плане территории**

Условный номер земельного участка –		
Площадь земельного участка 1482 м2		
Обозначение характерных точек границ	Координаты, м	
	X	Y
1	2	3
1	210032.64	147754.15
2	210050.25	147775.97
3	210018.86	147799.09
4	210004.65	147809.62
5	209989.58	147790.27
1	210032.64	147754.15

Схема расположения земельного участка или земельных участков на кадастровом плане территории



Условные обозначения:

	– граница образуемого земельного участка
	– границы учтенных земельных участков
	– граница кадастрового квартала
1, 2, ..., n	– обозначение характерных точек границ
:113	– надписи кадастровых номеров земельных участков
33:03:000121	– кадастровый номер кадастрового квартала
с. Флорищи	– название населенного пункта
МСК-33	– система координат