

Утверждена

Постановлением администрации Кольчугинского района

(наименование документа об утверждении, включая наименования органов государственной власти или

органов местного самоуправления, принявших решение об утверждении схемы или

подписавших соглашение о перераспределении земельных участков)

от _____ № _____

**Схема расположения земельного участка или земельных
участков на кадастровом плане территории**






Площадь земельного участка	3 000 м ²	
Обозначение характерных точек границ	Координаты, м	
	X	Y
1	2	3
1	217 975,00	155 435,89
2	217 996,40	155 480,64
3	217 941,84	155 506,74
4	217 920,44	155 461,98
1	217 975,00	155 435,89



33:03:001219

Масштаб 1:2 000

Условные обозначения:

-  - Существующая часть границы, имеющиеся в ГКН сведения о которой достаточны для определения ее местоположения
-  - Вновь образованная часть границы, сведения о которой достаточны для определения ее местоположения
-  - Зона с особыми условиями использования территории
-  - Граница населенного пункта
-  - Граница кадастрового квартала
- З.О.П** - Земли общего пользования
- 000520** - Кадастровый квартал
- :3У1** - Обозначение образуемого земельного участка